

地番	81-1、81-4～81-11	地積測量図	1/2
土地の所在	富山市奥田町字屋敷田		

座標求積表

地番	① 81-1			
測点	Xn	Yn	(Xn+1 - Xn-1)Yn	距離
X2	78834.669	4819.787	-32562.480972	9.30
X19	78825.840	4816.863	-37879.810632	2.33
S74	78826.805	4818.987	-19709.656830	12.95
X10	78821.750	4830.913	-50941.977585	14.06
X12	78816.260	4843.865	-53592.522360	14.28
X14	78810.686	4857.016	-29763.794048	1.41
X21	78810.132	4858.323	23830.074315	6.00
X23	78815.591	4860.831	41623.295853	7.95
X7	78818.595	4853.507	39235.928146	12.23
X5	78823.469	4842.245	48955.249765	12.61
X3	78828.392	4830.628	44089.141756	10.77
S42	78832.596	4820.711	30259.602947	2.26
	倍面積	543.050355		
	面積	271.5251775		
	地積	271.52		m <sup>2</sup>

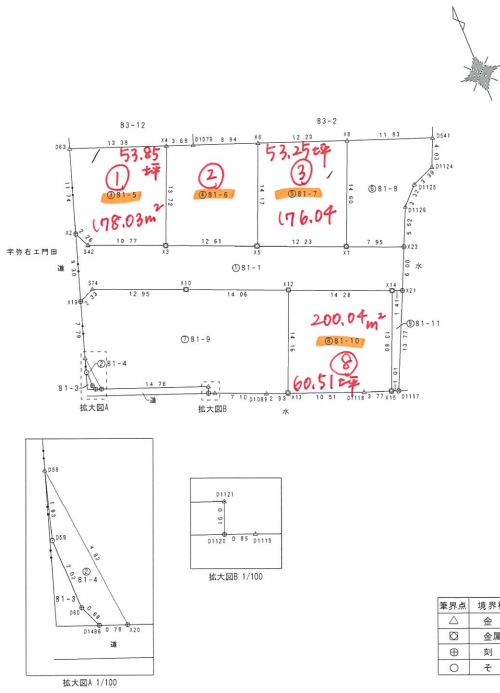
地番	② 81-4			
測点	Xn	Yn	(Xn+1 - Xn-1)Yn	距離
D58	78818.437	4814.410	14163.994220	1.93
D59	78816.579	4813.863	-18672.974577	2.02
D60	78814.558	4813.894	-12785.702464	0.68
D1486	78813.923	4814.158	-4433.839518	0.78
X20	78813.637	4814.889	21734.408946	4.82
	倍面積	5.888607		
	面積	2.9433035		
	地積	2.94		m <sup>2</sup>

地番	③ 81-5			
測点	Xn	Yn	(Xn+1 - Xn-1)Yn	距離
D63	78845.818	4823.481	-30696.633084	11.74
X2	78834.669	4819.787	-63727.223714	2.26
S42	78832.596	4820.711	-30259.602947	10.77
X3	78828.392	4830.628	40756.008436	13.72
X4	78841.033	4835.986	84271.892036	13.38
	倍面積	344.440272		
	面積	172.2203635		
	地積	172.22		m <sup>2</sup>

地番	④ 81-6			
測点	Xn	Yn	(Xn+1 - Xn-1)Yn	距離
X4	78841.033	4835.986	-54762.705464	13.72
X3	78828.392	4830.628	-84845.150192	12.61
X5	78823.469	4842.245	39357.767360	14.17
X6	78836.520	4847.777	78761.832919	8.94
D1079	78839.716	4839.426	21840.32838	3.68
	倍面積	352.078181		
	面積	176.0370805		
	地積	176.03		m <sup>2</sup>

報告書NO.2451104

作成者 富山県富山市水機大町8番地2  
土地家屋調査士 島田 洋 (令和 6年 9月 20日作成)



境界点	境界線の種類
△	金属釘
□	金属プレート
⊕	刻印
○	その他

申請人 有限会社深川地所 代表取締役 深川 賢一  
縮尺 1/500

地番	81-1、81-4～81-11	<b>地積測量図</b>	2/2
土地の所在	富山市奥田町字屋敷田		

地番 ㉑ 81-11				
測点	Xn	Yn	(Xn+1 - Xn-1)Yn	距離
X14	78810.686	4857.016	-59061.314560	13.80
X15	78797.972	4851.627	-63439.874652	1.01
D1117	78797.610	4852.572	59007.275520	13.77
X21	78810.132	4858.323	63527.431548	1.41
倍面積				33.517856
面積				16.7589280
地積				16.75 m <sup>2</sup>

9

地番 ㉒ 81-7				
測点	Xn	Yn	(Xn+1 - Xn-1)Yn	距離
X6	78836.520	4847.777	-42064.161029	14.17
X5	78823.469	4842.245	-86313.017125	12.23
X7	78818.695	4853.507	42113.880239	14.60
X8	78832.146	4859.208	86615.382600	12.23
倍面積				352.048685
面積				176.0243425
地積				176.04 m <sup>2</sup>

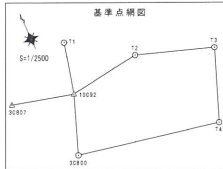
3

地番 ㉓ 81-8				
測点	Xn	Yn	(Xn+1 - Xn-1)Yn	距離
X8	78632.146	4859.208	-44801.897760	14.60
X7	78618.695	4853.507	-80349.808365	7.95
X23	78615.591	4860.831	3223.079858	5.52
D1126	78820.413	4863.137	35899.677334	3.32
D1125	78822.973	4865.481	17588.713815	3.39
D1124	78824.228	4868.633	24060.784286	4.03
D541	78827.915	4870.263	38562.742434	11.83
倍面積				283.26582
面積				141.6427910
地積				141.64 m <sup>2</sup>

地番 ㉔ 81-9				
測点	Xn	Yn	(Xn+1 - Xn-1)Yn	距離
X19	78825.840	4816.863	-40307.509584	7.79
D58	78818.437	4814.410	-58750.245230	4.82
X20	78813.637	4814.889	-49001.125353	14.76
D1121	78808.260	4828.536	-30038.944556	0.91
D1120	78807.418	4828.289	-35718.673795	0.85
D1119	78807.105	4829.085	-15008.986180	7.10
D1089	78804.308	4835.616	-18781.532544	2.93
X13	78803.221	4838.338	57827.815776	14.16
X12	78816.260	4843.865	89751.974585	14.06
X10	78821.750	4830.913	50941.877585	12.95
S74	78826.805	4818.987	19709.650330	2.33
倍面積				766.591534
面積				383.2967670
地積				383.29 m <sup>2</sup>

地番 ㉕ 81-10				
測点	Xn	Yn	(Xn+1 - Xn-1)Yn	距離
X12	78816.260	4843.865	-36159.455225	14.16
X13	78803.221	4838.338	-81946.30706	10.51
D1118	78799.323	4848.100	-25447.676900	3.77
X15	78797.972	4851.627	55129.037601	13.80
X14	78810.686	4857.016	88825.108608	14.28
倍面積				400.086378
面積				200.0431890
地積				200.04 m <sup>2</sup>

8



基本三角点等の名称	X座標	Y座標	備考
10C92 街区多角点	78813.564	4814.066	金属標
30B00 街区補助点	78773.996	4799.764	金属版
30B07 街区補助点	78824.004	4772.577	金属版
T1 多角点	78846.509	4822.482	金属版
T2 多角点	78820.562	4853.597	金属版
T3 多角点	78802.955	4915.431	金属版
T4 多角点	78754.855	4897.351	金属版

測量年月日	令和6年8月23日
測地系	世界測地系(測地成果2011)
座標系	WGS

「令和6年能登半島地震前の基本三角点等の成果に基づき測量・世界測地系(測量成果2011)」  
 「令和6年能登半島地震前により任意座標として取り扱う」

作成者	富山県富山市水橋大町8番地2 土地家屋調査士 島田 洋 (令和 6年 9月 20日作成)
-----	--

申請人	有限会社深川地所 代表取締役 深川賢一
-----	------------------------

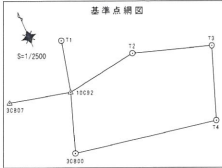
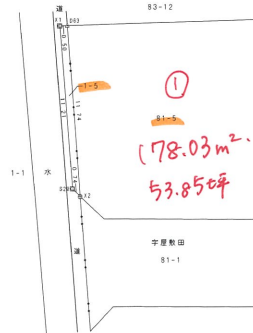
縮尺	1/
----	----

土地所  
地積測  
在量  
図

地番	1-5
土地の所在	富山市奥田町字赤右工門田

座標求積表

地番	1-5				
測点	Xn	Yn	(Xn+1 - Xn-1)Yn	距離	
X1	78846.000	4823.005	-50472.747325	11.21	
S29	78835.353	4819.483	-54609.561873	0.74	
X2	78834.669	4819.787	50439.070955	11.74	
D63	78849.818	4823.481	54654.863211	0.50	
		倍面積	11.624968		
		面積	5.8124840		
		地積	5.81	㎡	



基本三角点等の名称	X座標	Y座標	備考
10092 街区多角点	78813.564	4814.066	金属標
30800 街区補助点	78773.996	4799.764	金属版
30807 街区補助点	78824.004	4772.577	金属版
11 多角点	78848.509	4822.482	金属版
12 多角点	78820.562	4863.597	金属版
13 多角点	78802.955	4915.431	金属版
14 多角点	78754.855	4897.351	金属版

測量年月日	令和6年8月23日
測地系	世界測地系(測地成果2011)
座標系	WGS

「令和6年能登半島地震前の基本三角点等の成果に基づき測量・世界測地系(測量成果2011)」  
 「令和6年能登半島地震前により任意座標として取り扱う」

報告書NO.2451128

作成者	富山市水橋大町8番地2 土地家屋調査士法人あいの風 代表社員 島田 洋 (令和 6年 11月 1日作成)	申請人	有限会社 深川地所 代表取締役 深川賢一	縮尺	1/250
-----	--	-----	-------------------------	----	-------

境界点	境界標の種類
△	金属版
□	金属プレート
印	刻印

地番	64-4、64-9～64-11	地積測量図
土地の所在	富山市奥田町字屋敷田	

座標求積表

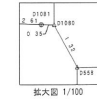
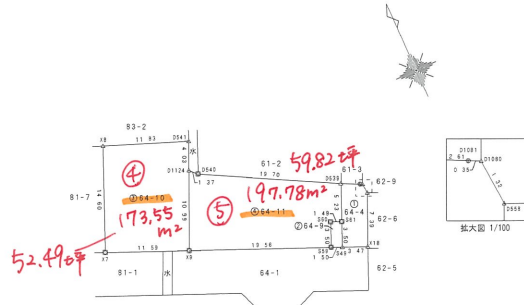
地番①	64-4			
測点	Xn	Yn	(Xn+1 - Xn-1)Yn	距離
D539	78814.002	4886.999	-17901.077337	5.23
S61	78809.180	4884.957	-29304.364022	3.50
S49	78805.956	4883.592	-22357.084176	3.47
D18	78804.002	4886.792	28442.431532	7.39
D558	78811.367	4889.769	39524.002827	1.32
D1080	78812.685	4889.666	7217.147016	0.35
D1081	78812.843	4889.346	6439.268682	2.61
	倍面積	60.324502		
	面積	30.1622510		
	地積	30.16		m <sup>2</sup>

地番②	64-9			
測点	Xn	Yn	(Xn+1 - Xn-1)Yn	距離
S60	78809.772	4883.580	-12863.349720	3.50
S59	78806.546	4882.205	-18630.494280	1.50
S49	78805.956	4883.592	12863.381328	6.50
S61	78809.180	4884.957	18640.995912	1.49
	倍面積	10.533240		
	面積	5.2666200		
	地積	5.26		m <sup>2</sup>

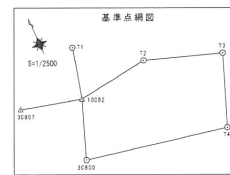
地番③	64-10			
測点	Xn	Yn	(Xn+1 - Xn-1)Yn	距離
X8	78822.146	4859.208	-44801.897760	14.60
X7	78818.695	4853.507	-67251.495339	11.59
X9	78814.169	4864.186	28513.541138	10.99
D1124	78824.228	4868.633	66924.229218	4.03
D541	78827.915	4870.263	38562.742434	11.83
	倍面積	347.119691		
	面積	173.5598455		
	地積	173.56		m <sup>2</sup>

地番④	64-11			
測点	Xn	Yn	(Xn+1 - Xn-1)Yn	距離
D1124	78824.228	4868.633	-44182.844475	10.99
X9	78814.169	4864.186	-86008.536852	19.56
S59	78806.546	4882.205	-21467.055385	3.50
S60	78809.772	4883.580	12863.349720	1.49
S61	78809.180	4884.957	20663.368110	5.23
D539	78814.002	4886.999	68730.753936	19.70
D540	78823.244	4869.600	49796.529600	1.37
	倍面積	395.564654		
	面積	197.7823270		
	地積	197.78		m <sup>2</sup>

報告書NO.2451151



境界点	境界線の種類
△	金属板
□	金属プレート
中	刻印



基本三角点等の名称	X座標	Y座標	備考
10C92	78813.554	4814.066	金属標
30B00	78773.996	4799.764	金属板
30B07	78824.004	4772.577	金属板
T1	78849.509	4822.482	金属板
T2	78820.562	4863.597	金属板
T3	78802.955	4915.431	金属板
T4	78754.855	4897.351	金属板

測量年月日	令和6年8月23日
測地系	世界測地系(測地成果2011)
座標系	旧系

「令和6年能登半島地震前の基本三角点等の成果に基づき測量・世界測地系(測量成果2011)」  
 「令和6年能登半島地震前より任意座標として取り扱う」

作成者 富山市水橋大街8番地2  
 土地家屋調査士法人あいの星  
 代表社員 島田 洋 (令和 6年 11月 26日作成)

申請人 有限会社深川地所  
 代表取締役 深川賢一

縮尺 1/500

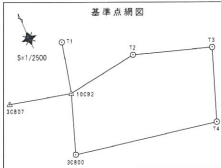
土地所在図  
土地積測量図

地番	64-7
土地の所在	富山市奥田町字屋敷田

座標求積表

地番	64-7			
測点	Xn	Yn	(Xn+1 - Xn-1)Yn	距離
X21	78810.132	4858.323	-58421.334075	13.77
D1117	78797.610	4852.572	-62860.217688	1.27
D1088	78797.178	4853.774	58366.632350	13.70
X22	78809.635	4859.495	62949.892300	1.27
	面積	34.878817		
	面積	17.4894085		
	地積	17.48 m <sup>2</sup>		

9



基本三角点等の名称	X座標	Y座標	備考
10C92 街区多角点	78813.564	4814.066	金属標
3C800 街区補助点	78773.996	4799.764	金属板
3C807 街区補助点	78824.004	4772.577	金属板
T1 多角点	78848.509	4822.482	金属板
T2 多角点	78820.562	4853.597	金属板
T3 多角点	78802.955	4915.431	金属板
T4 多角点	78754.855	4897.351	金属板

測量年月日	令和6年8月23日
測地系	世界測地系(測地成果2011)
座標系	WGS

「令和6年能登半島地震前の基本三角点等の成果に基づき測量・世界測地系(測量成果2011)」  
「令和6年能登半島地震前により任意座標として取り扱う」

報告書NO.2451125

境界点	境界標の種類
△	金属板
⊕	刻印

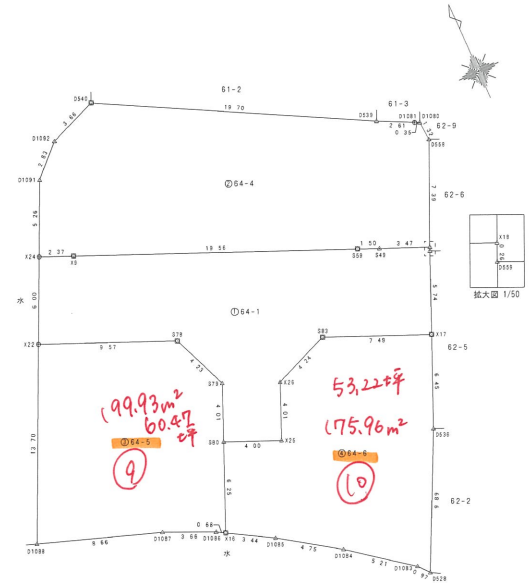
作成者	富山市水端大町8番地2 土地家屋調査士法人あいの風 代表社員 島田 洋 (令和 6年 11月 1日作成)	申請人	有限会社 深川 地所 代表取締役 深川 賢一	縮尺	1 / 250

地番	64-1、64-4～64-6	地積測量図	1/2
土地の所在	富山市奥田町字屋敷田		

座標求積表

地番 ① 64-1	測点	Xn	Yn	(Xn+1 - Xn-1)Yn	距離
X24	78815.094	4862.003	-22044.321602	6.00	
X22	78809.635	4859.495	-44883.036525	9.57	
S78	78805.899	4868.308	-37262.029432	4.23	
S79	78801.981	4869.905	-37074.586765	4.01	
S80	78798.286	4868.345	-25612.363045	4.00	
X25	78796.720	4872.026	10362.799302	4.01	
X26	78800.413	4873.589	25771.538832	4.24	
S83	78802.008	4877.524	-6477.351872	7.49	
X17	78799.085	4884.424	11502.818520	5.74	
D569	78804.383	4886.687	26958.32179	0.26	
X18	78804.602	4886.792	7764.659656	3.47	
S49	78805.956	4883.592	9493.702848	1.50	
S59	78806.546	4882.205	40097.549665	19.56	
X9	78814.169	4864.186	41579.061928	2.37	
		倍面積	398.273489		
		面積	199.1367445		
		地積	199.13	m <sup>2</sup>	

地番 ② 64-4	測点	Xn	Yn	(Xn+1 - Xn-1)Yn	距離
D540	78823.244	4869.600	38406.535200	3.66	
D1092	78821.889	4866.197	-16384.485299	2.83	
D1091	78819.877	4864.189	-33052.232205	5.26	
X24	78815.094	4862.003	-22752.313124	3.74	
X9	78814.169	4864.186	-41579.061928	19.56	
S59	78806.546	4882.205	-40097.549665	1.50	
S49	78805.956	4883.592	-9493.702848	3.47	
X18	78804.602	4886.792	26442.431512	7.39	
D558	78811.367	4889.769	39524.002827	1.32	
D1080	78812.685	4889.666	7217.147016	0.35	
D1081	78812.843	4889.346	6439.286882	2.61	
D539	78814.002	4886.939	50829.676599	19.70	
		倍面積	499.716767		
		面積	249.8583835		
		地積	249.85	m <sup>2</sup>	



境界点	境界標の種類
△	金属釘
□	金属プレート
甲	刻印

報告書NO. 2451103

作成者	富山県富山市水橋大町8番地2	申請人	有限会社深川地所	縮尺	1
	土地家屋調査士 島田 洋		代表取締役 深川賢一		250
				(令和 6年 9月 20日作成)	

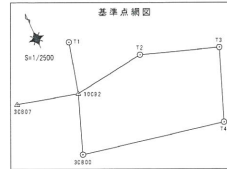
地番	64-1、64-4~64-6	地積測量図	2/2
土地の所在	富山市奥田町字屋敷田		

地番③ 64-5				
測点	Xn	Yn	(Xn+1 - Xn-1)Yn	距離
X22	78809.635	4859.495	-42379.655895	13.70
D1088	78797.178	4853.774	-74199.643138	8.66
D1087	78794.348	4861.968	-20989.115856	3.66
D1086	78792.861	4865.322	-8898.673938	0.68
X16	78792.519	4865.911	26397.567175	6.25
S80	78798.286	4868.345	46064.280390	4.01
S79	78801.981	4869.905	37074.586765	4.23
S78	78805.899	4868.308	37262.029432	9.57
倍面積				331.374935
面積				165.6874675
地積				165.68 m <sup>2</sup>

9

地番④ 64-6				
測点	Xn	Yn	(Xn+1 - Xn-1)Yn	距離
S80	78798.286	4868.345	-20451.917345	6.25
X16	78792.519	4865.911	-36484.600678	3.44
D1085	78790.788	4868.886	-21345.196224	4.75
D1084	78788.135	4872.830	-28330.633620	5.21
D1083	78784.974	4876.978	-19044.599090	0.97
D528	78784.230	4877.606	39884.184262	9.89
D536	78793.151	4881.860	72520.327400	6.45
X13	78799.085	4884.424	43281.343368	7.49
S83	78802.008	4877.524	6477.351872	4.24
X26	78800.413	4873.589	-25771.538632	4.01
X25	78796.720	4872.026	-10362.799302	4.00
倍面積				351.922011
面積				175.9610055
地積				175.96 m <sup>2</sup>

10



基本三角点等の名称	X座標	Y座標	備考
10C92	78813.564	4814.056	金属標
30B00	78773.996	4799.784	金属版
30B07	78824.004	4772.577	金属版
T1	78848.509	4822.482	金属版
T2	78820.582	4883.597	金属版
T3	78802.955	4915.431	金属版
T4	78754.855	4897.351	金属版

測量年月日	令和6年8月23日
測地系	世界測地系(測地成果2011)
座標系	71系

「令和6年能登半島地震前の基本三角点等の成果に基づき測量・世界測地系(測量成果2011)」  
 「令和6年能登半島地震前により任意座標として取り扱う」

作成者	富山県富山市水橋大町8番地2 土地家屋調査士 島田 洋 (令和 6年 9月 20日作成)	申請人	有限会社 深川 地所 代表取締役 深川 翼一	縮尺	1/
-----	--	-----	---------------------------	----	----