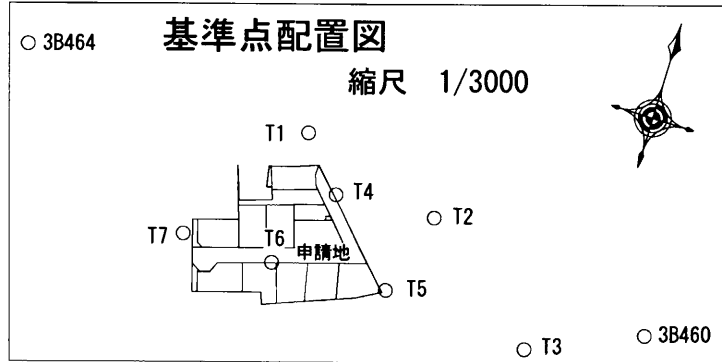
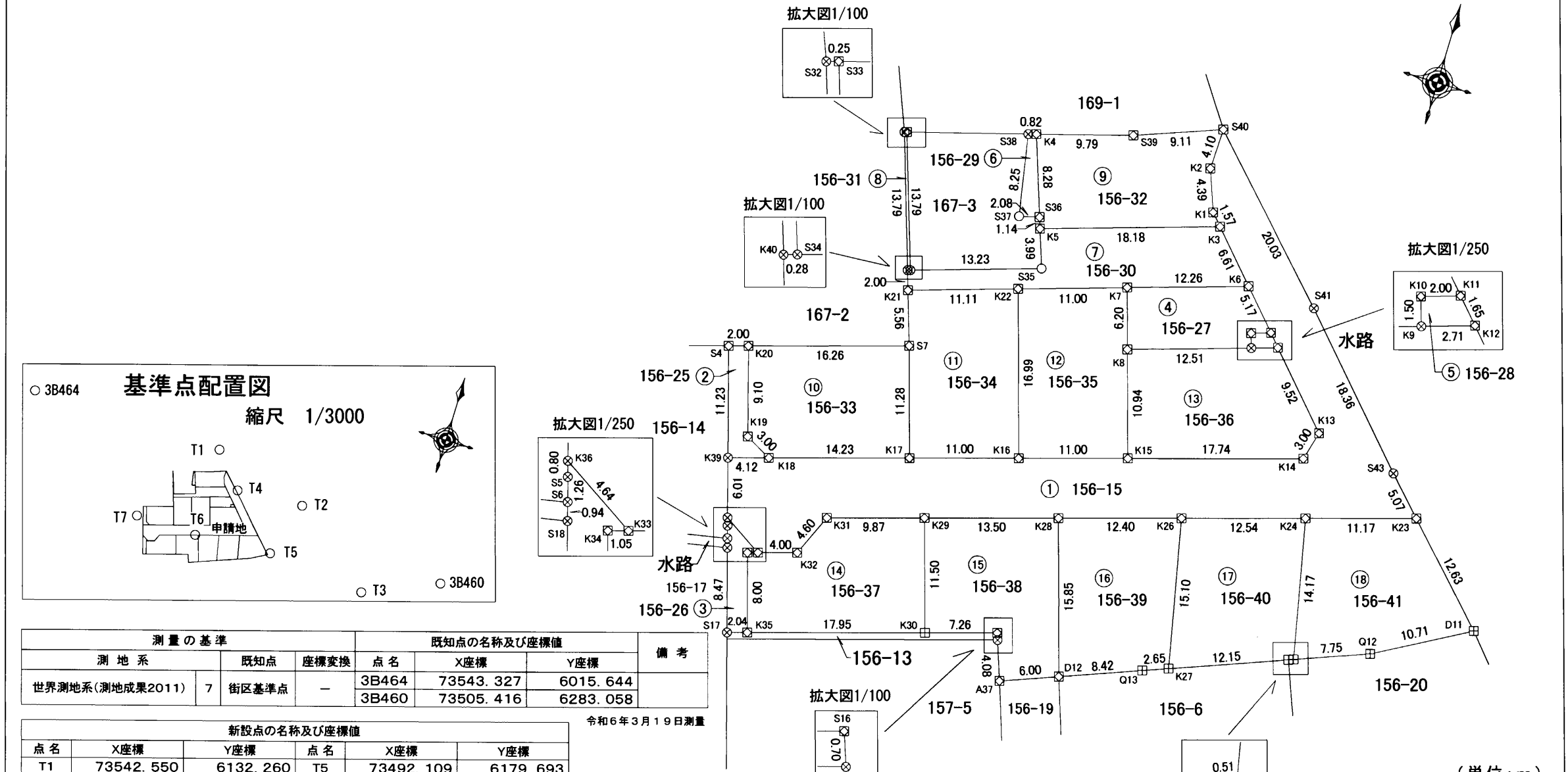


地番	156-15, 156-25~156-41	地積測量図 (1/4)
土地の所在	富山市本郷町字水懸割	



測定の基準			既知点の名称及び座標値			備考
測地系	既知点	座標変換	点名	X座標	Y座標	
世界測地系(測地成果2011)	7	街区基準点	3B464	73543. 327	6015. 644	
			3B460	73505. 416	6283. 058	

新設点の名称及び座標値					
点名	X座標	Y座標	点名	X座標	Y座標
T1	73542. 550	6132. 260	T5	73492. 109	6179. 693
T2	73525. 232	6189. 822	T6	73489. 110	6133. 334
T3	73486. 078	6238. 982	T7	73489. 705	6096. 429
T4	73522. 355	6149. 874			

令和6年3月19日測量

「令和6年能登半島地震前の基本三角点等の成果に基づき測量 世界測地系(測量成果2011)」
 「令和6年能登半島地震により任意座標として取り扱う」

報告書No. 2400592

作成者	富山県射水市鷺塚255番地3		申請人	有限会社ランドサーチ	縮尺	1/500
	土地家屋調査士 吉森 茂			取締役 丸山 利夫		

(令和6年3月19日 作成)

(単位: m)

筆界点	境界標の種類
	プレート標
	金属釘
	合成樹脂杭
	構造物角
	計算点

地番	156-15, 156-25~156-41	地積測量図 (2/4)
土地の所在	富山市本郷町字水懸割	

求積表

地番 ① 156-15				
NO	Xn	Yn	Yn+1-Yn-1	Xn · (Yn+1-Yn-1)
S40	73531.587	6139.884	14.052	1033265.860524
S41	73517.175	6153.798	26.374	1938941.973450
S43	73503.688	6166.258	15.989	1175250.467432
K23	73500.043	6169.787	-7.157	-526039.807751
K24	73496.758	6159.101	-22.673	-1666391.994134
K26	73493.072	6147.114	-23.841	-1752148.329552
K28	73489.427	6135.260	-24.758	-1819451.233666
K29	73485.459	6122.356	-22.340	-1641665.154060
K31	73482.557	6112.920	-11.256	-827119.661592
K32	73478.332	6111.100	-5.645	-414785.184140
K33	73477.154	6107.275	-7.769	-570844.009426
K36	73479.603	6103.331	-5.661	-415968.032583
K39	73485.365	6101.614	2.223	163357.966395
K18	73486.576	6105.554	17.549	1289615.922224
K17	73490.759	6119.163	24.124	1772891.070116
K16	73493.992	6129.678	21.032	1545725.639744
K15	73497.220	6140.195	27.478	2019556.611160
K14	73502.425	6157.156	17.735	1303565.507375
K13	73505.328	6157.930	-5.676	-417216.241728
K12	73512.331	6151.480	-7.576	-556929.419656
K11	73513.549	6150.354	-4.631	-340441.245419
K6	73517.353	6146.849	-7.987	-587183.098411
K3	73522.217	6142.367	-5.561	-408857.048737
K1	73523.370	6141.288	-2.621	-192704.752770
K2	73527.481	6139.746	-1.404	-103232.583324
合計				1193.221471
合計面積				596.6107355
地積				596.61 m ²


地番 ② 156-25				
NO	Xn	Yn	Yn+1-Yn-1	Xn · (Yn+1-Yn-1)
K20	73496.723	6100.317	4.502	330882.246946
K19	73487.990	6102.908	5.237	384856.603630
K18	73486.576	6105.554	-1.294	-95091.629344
K39	73485.365	6101.614	-7.148	-525273.389020
S4	73496.129	6098.406	-1.297	-95324.479313
合計				49.352899
合計面積				24.6764495
地積				24.67 m ²

地番 ③ 156-26				
NO	Xn	Yn	Yn+1-Yn-1	Xn · (Yn+1-Yn-1)
K36	73479.603	6103.331	3.714	272903.245542
K33	73477.154	6107.275	2.939	215949.355606
K34	73476.849	6106.270	1.300	95519.903700
K35	73469.188	6108.575	0.353	25934.623364
S17	73468.588	6106.623	-4.377	-321572.009676
S18	73476.713	6104.198	-2.701	-198460.601813
S6	73477.622	6103.922	-0.637	-46805.245214
S5	73478.831	6103.561	-0.591	-43425.989121
合計				43.282388
合計面積				21.6411940
地積				21.64 m ²

地番 ④ 156-27				
NO	Xn	Yn	Yn+1-Yn-1	Xn · (Yn+1-Yn-1)
K6	73517.353	6146.849	-15.189	-1116655.074717
K7	73513.609	6135.165	-9.867	-725358.780003
K8	73507.678	6136.982	13.733	1009480.941974
K9	73511.502	6148.898	11.467	842956.393434
K10	73512.934	6148.449	1.456	107034.831904
K11	73513.549	6150.354	-1.600	-117621.678400
合計				-163.365808
合計面積				81.6829040
地積				81.68 m ²

地番 ⑤ 156-28				
NO	Xn	Yn	Yn+1-Yn-1	Xn · (Yn+1-Yn-1)
K10	73512.934	6148.449	1.456	107034.831904
K11	73513.549	6150.354	3.031	222819.567019
K12	73512.331	6151.480	-1.456	-107033.953936
K9	73511.502	6148.898	-3.031	-222813.362562
合計				7.082425
合計面積				3.5412125
地積				3.54 m ²

地番 ⑥ 156-29				
NO	Xn	Yn	Yn+1-Yn-1	Xn · (Yn+1-Yn-1)
S38	73525.331	6121.180	-0.692	-50879.529052
K4	73525.565	6121.972	3.498	257192.426370
S36	73517.736	6124.678	0.692	50874.273312
S37	73517.208	6122.664	-3.498	-257163.193584
合計				23.977046
合計面積				11.9885230
地積				11.98 m ²

作成者 富山県射水市鷺塚255番地3
土地家屋調査士 吉森 茂  (令和6年3月19日 作成)

申請人 有限会社ランドサーチ
取締役 丸山 利夫 縮尺

地番	156-15, 156-25~156-41	地積測量図 (3/4)
土地の所在	富山市本郷町字水懸割	

地番 ㉗ 156-30				
NO	Xn	Yn	Yn+1-Yn-1	Xn · (Yn+1-Yn-1)
K3	73522.217	6142.367	21.800	1602784.330600
K6	73517.353	6146.849	-7.202	-529471.976306
K7	73513.609	6135.165	-22.161	-1629135.089049
K22	73510.235	6124.688	-21.054	-1547684.487690
K21	73506.829	6114.111	-11.202	-823423.498458
K40	73508.730	6113.486	-0.356	-26169.107880
S34	73508.817	6113.755	12.862	945470.404254
S35	73512.881	6126.348	11.294	830254.478014
K5	73516.654	6125.049	16.019	1177663.280426
合計				288.333911
合計面積				144.1669555
地積				144.16 m ²

地番 ㉘ 156-31				
NO	Xn	Yn	Yn+1-Yn-1	Xn · (Yn+1-Yn-1)
S34	73508.817	6113.755	4.066	298886.849922
K40	73508.730	6113.486	-4.578	-336522.965940
S32	73521.833	6109.177	-4.066	-298939.772978
S33	73521.910	6109.420	4.578	336583.303980
合計				7.414984
合計面積				3.7074920
地積				3.70 m ²

地番 ㉙ 156-32				
NO	Xn	Yn	Yn+1-Yn-1	Xn · (Yn+1-Yn-1)
S40	73531.587	6139.884	-8.382	-616341.762234
S39	73528.337	6131.364	-17.912	-1317039.572344
K4	73525.565	6121.972	-6.686	-491591.927590
S36	73517.736	6124.678	3.077	226214.073672
K5	73516.654	6125.049	17.689	1300436.092606
K3	73522.217	6142.367	16.239	1193927.281863
K1	73523.370	6141.288	-2.621	-192704.752770
K2	73527.481	6139.746	-1.404	-103232.583324
合計				-333.150121
合計面積				166.5750605
地積				166.57 m ²

地番 ㉚ 156-33				
NO	Xn	Yn	Yn+1-Yn-1	Xn · (Yn+1-Yn-1)
K20	73496.723	6100.317	-12.941	-951121.092343
K19	73487.990	6102.908	5.237	384856.603630
K18	73486.576	6105.554	16.255	1194524.292880
K17	73490.759	6119.163	10.295	756587.363905
S7	73501.544	6115.849	-18.846	-1385210.098224
合計				-362.930152
合計面積				181.4650760
地積				181.46 m ²


地番 ㉛ 156-34				
NO	Xn	Yn	Yn+1-Yn-1	Xn · (Yn+1-Yn-1)
K17	73490.759	6119.163	13.829	1016303.706211
K16	73493.992	6129.678	5.525	406054.305800
K22	73510.235	6124.688	-15.567	-1144333.828245
K21	73506.829	6114.111	-8.839	-649726.861531
S7	73501.544	6115.849	5.052	371329.800288
合計				-372.877477
合計面積				186.4387385
地積				186.43 m ²

地番 ㉜ 156-35				
NO	Xn	Yn	Yn+1-Yn-1	Xn · (Yn+1-Yn-1)
K22	73510.235	6124.688	-5.487	-403350.659445
K16	73493.992	6129.678	15.507	1139671.333944
K15	73497.220	6140.195	7.304	536823.694880
K8	73507.678	6136.982	-5.030	-369743.620340
K7	73513.609	6135.165	-12.294	-903776.309046
合計				-375.560007
合計面積				187.7800035
地積				187.78 m ²

地番 ㉝ 156-36				
NO	Xn	Yn	Yn+1-Yn-1	Xn · (Yn+1-Yn-1)
K12	73512.331	6151.480	9.032	663963.373592
K13	73505.328	6157.930	5.676	417216.241728
K14	73502.425	6157.156	-17.735	-1303565.507375
K15	73497.220	6140.195	-20.174	-1482732.916280
K8	73507.678	6136.982	8.703	639737.321634
K9	73511.502	6148.898	14.498	1065769.755996
合計				388.269295
合計面積				194.1346475
地積				194.13 m ²

地番 ㉞ 156-37				
NO	Xn	Yn	Yn+1-Yn-1	Xn · (Yn+1-Yn-1)
K34	73476.849	6106.270	1.300	95519.903700
K35	73469.188	6108.575	19.466	1430151.213608
K30	73474.464	6125.736	13.781	1012551.588384
K29	73485.459	6122.356	-12.816	-941789.642544
K31	73482.557	6112.920	-11.256	-827119.661592
K32	73478.332	6111.100	-5.645	-414785.184140
K33	73477.154	6107.275	-4.830	-354894.653820
合計				-366.436404
合計面積				183.2182020
地積				183.21 m ²

作成者 富山県射水市鷺塚255番地3
土地家屋調査士 吉森 茂



(令和6年3月19日 作成)

申請人 有限会社ランドサーチ
取締役 丸山 利夫

縮尺

地番	156-15, 156-25~156-41	地積測量図 (4/4)
土地の所在	富山市本郷町字水懸割	

地番 ⑮ 156-38				
NO	Xn	Yn	Yn+1-Yn-1	Xn · (Yn+1-Yn-1)
K29	73485.459	6122.356	-9.524	-699875.511516
K30	73474.464	6125.736	10.326	758697.315264
S16	73476.599	6132.682	7.185	527929.363815
S15	73475.931	6132.921	1.613	118516.676703
A37	73472.088	6134.295	6.969	512026.981272
D12	73474.268	6139.890	0.965	70902.668620
K28	73489.427	6135.260	-17.534	-1288563.613018
合計			-366.118860	
合計面積				183.0594300
地積				183.05 m ²


地番 ⑯ 156-39				
NO	Xn	Yn	Yn+1-Yn-1	Xn · (Yn+1-Yn-1)
K28	73489.427	6135.260	-7.224	-530887.620648
D12	73474.268	6139.890	12.482	917105.813176
Q13	73477.327	6147.742	10.325	758653.401275
K27	73478.289	6150.215	-0.628	-46144.365492
K26	73493.072	6147.114	-14.955	-1099088.891760
合計			-361.663449	
合計面積				180.8317245
地積				180.83 m ²

地番 ⑰ 156-40				
NO	Xn	Yn	Yn+1-Yn-1	Xn · (Yn+1-Yn-1)
K26	73493.072	6147.114	-8.886	-653059.437792
K27	73478.289	6150.215	14.424	1059850.840536
B9	73482.697	6161.538	11.799	867022.341903
K25	73482.882	6162.014	-2.437	-179077.783434
K24	73496.758	6159.101	-14.900	-1095101.694200
合計			-365.732987	
合計面積				182.8664935
地積				182.86 m ²

地番 ⑱ 156-41				
NO	Xn	Yn	Yn+1-Yn-1	Xn · (Yn+1-Yn-1)
K24	73496.758	6159.101	-7.773	-571290.299934
K25	73482.882	6162.014	10.136	744822.491952
Q12	73485.694	6169.237	16.553	1216408.692782
D11	73490.953	6178.567	0.550	40420.024150
K23	73500.043	6169.787	-19.466	-1430751.837038
合計			-390.928088	
合計面積				195.4640440
地積				195.46 m ²

地番	面積
① 156-15	596.6107355 m ²
② 156-25	24.6764495 m ²
③ 156-26	21.6411940 m ²
④ 156-27	81.6829040 m ²
⑤ 156-28	3.5412125 m ²
⑥ 156-29	11.9885230 m ²
⑦ 156-30	144.1669555 m ²
⑧ 156-31	3.7074920 m ²
⑨ 156-32	166.5750605 m ²
⑩ 156-33	181.4650760 m ²
⑪ 156-34	186.4387385 m ²
⑫ 156-35	187.7800035 m ²
⑬ 156-36	194.1346475 m ²
⑭ 156-37	183.2182020 m ²
⑮ 156-38	183.0594300 m ²
⑯ 156-39	180.8317245 m ²
⑰ 156-40	182.8664935 m ²
⑱ 156-41	195.4640440 m ²

総合計面積	2729.8488860 m ²
-------	-----------------------------

作成者 富山県射水市鷺塚255番地3
土地家屋調査士 吉森 茂
 (令和6年3月19日 作成)

申請人 有限会社ランドサーチ
取締役 丸山 利夫
縮尺