地　　番	203-1, -12 ～ -64
土地の所在	射 水 市 鏡 宮

地 積 測 量 図

基準点網図 S=1:2,500

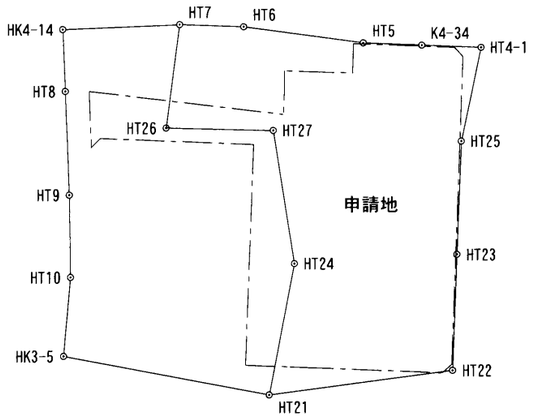

測量の基準				既知点の名称及び座標値			
測地系		既知点	座標変換	点名	X座標	Y座標	標識
世界測地系(測地成果2011)	7	地積測量図記載多角点	有	HK3-5	83,867.102	-7,511.783	金属標
				HK4-14	84,000.294	-7,511.659	金属標
				K4-34	83,993.849	-7,365.547	金属標
				HT4-1	83,992.915	-7,341.427	金属標
				HT5	83,994.697	-7,389.222	金属標
				HT6	84,001.333	-7,437.947	金属標
				HT7	84,002.195	-7,463.942	金属標
		新　　点		HT21	83,851.328	-7,428.101	金属標
				HT22	83,861.279	-7,353.309	金属標
				HT23	83,908.547	-7,351.511	金属標
				HT24	83,904.791	-7,417.623	金属標
				HT25	83,954.686	-7,349.637	金属標
				HT26	83,960.011	-7,469.678	金属標
				HT27	83,959.006	-7,426.177	金属標

noto2024_BL.parVer.1.0.1011
「作成者のパラメータ変換による」

測量年月日	令和7年9月10日

全体図

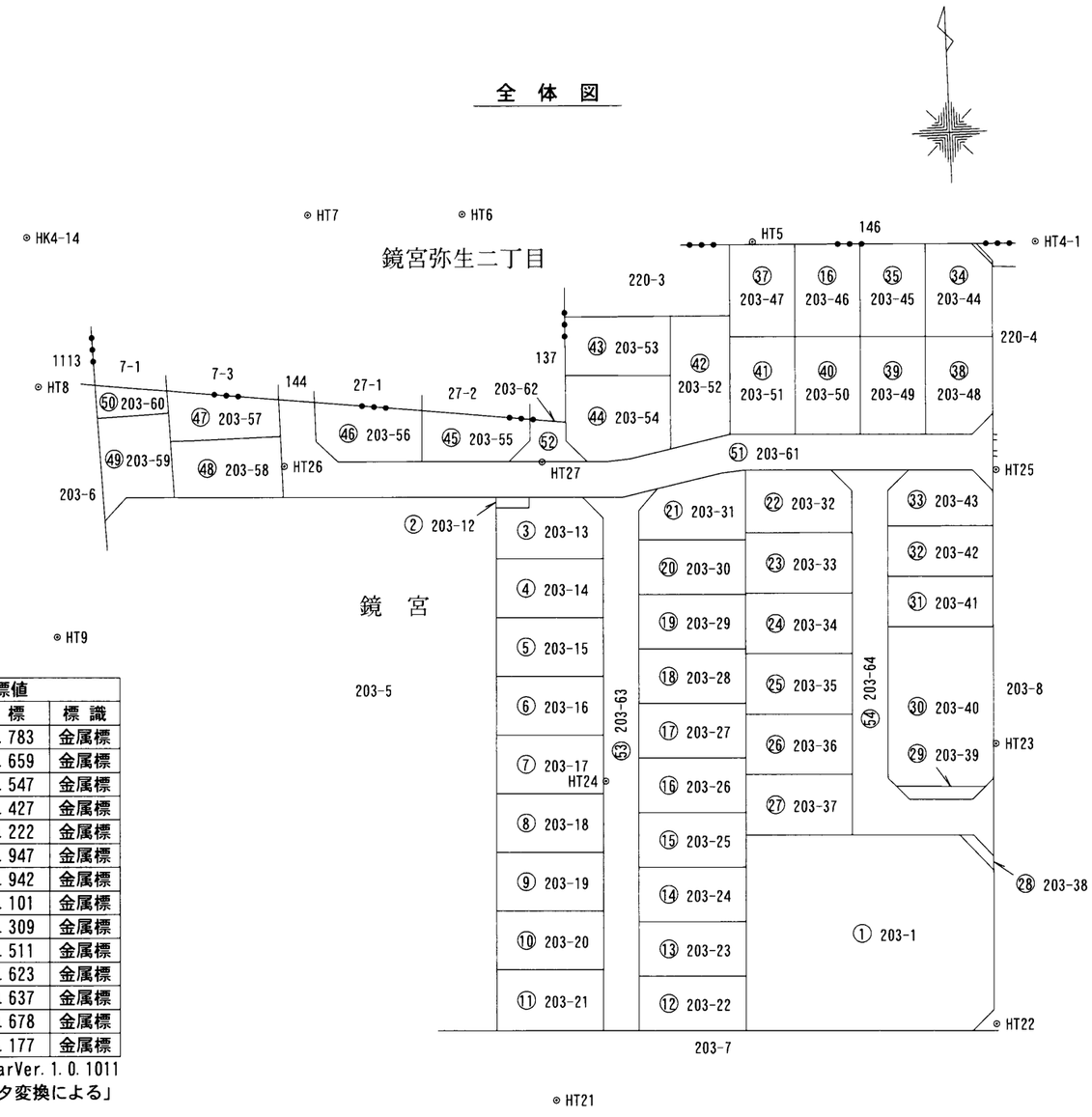

作成者	土地家屋調査士	高岡市野村1661番地 石 丸 昭 栄	（令和 7 年 11 月 10 日 作成）

申請人	株式会社牧田組 代表取締役　牧 田 和 樹	縮尺	1／1,000

地　　番	203-1, -12 ～ -64
土地の所在	射 水 市 鏡 宮

地 積 測 量 図

2／11

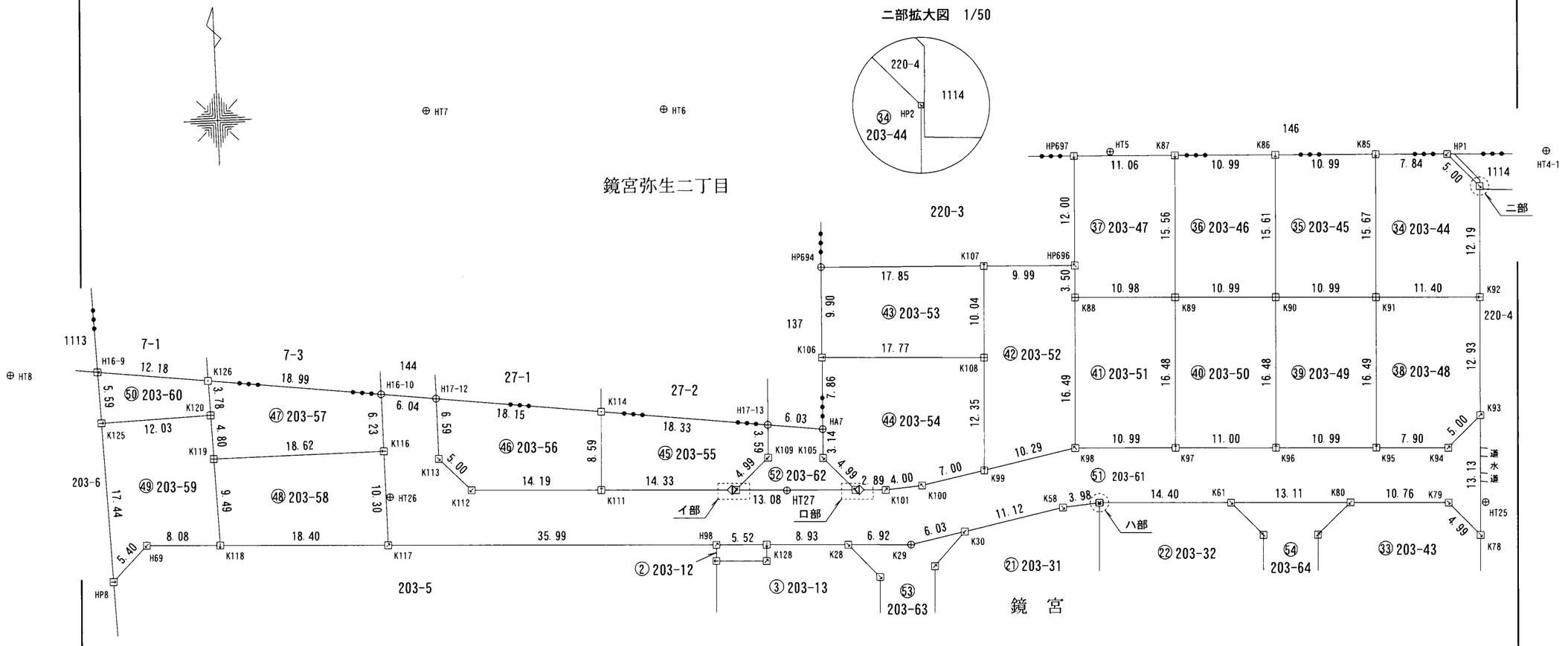

イ部拡大図 1/10

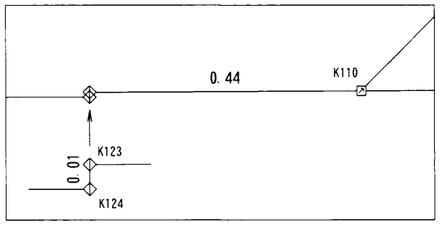

口部拡大図 1/10

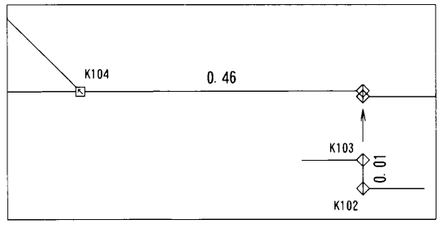

ハ部拡大図 1/10

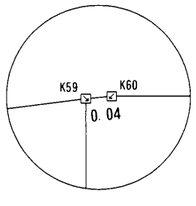

筆 界 点	境界標の種類
⊕	金　属　鋲 (永久標)
◫ ◪	金　属　板 (永久標)
⊞	合成樹脂杭 (永久標)
◈	ｺﾝｸﾘｰﾄに刻印 (永久標)
◈	ｺﾝｸﾘｰﾄ側溝角 (永久標)
⊡	木　　杭

測量年月日	令和7年11月7日

作成者	土地家屋調査士	高岡市野村1661番地 石　丸　昭　栄	（令和 7 年 11 月 10 日 作成）

申請人	株式会社牧田組 代表取締役　牧 田 和 樹	縮尺	1／500

地　　番	203-1, -12 ～ -64
土地の所在	射 水 市 鏡 宮

地 積 測 量 図

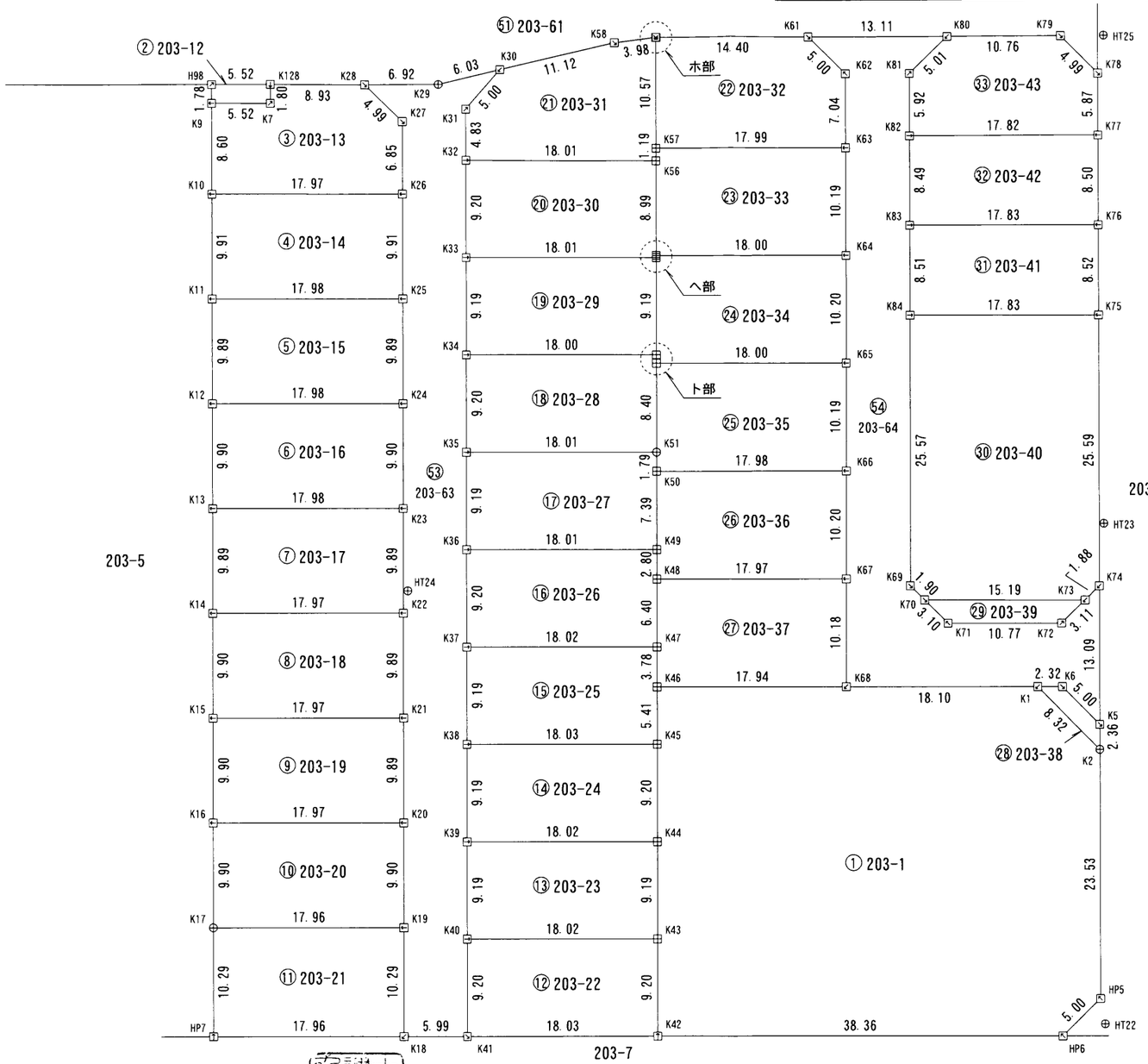

ホ部拡大図　1/10

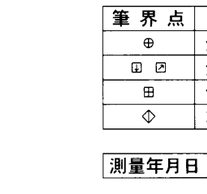

ヘ部拡大図　1/50



ト部拡大図　1/50

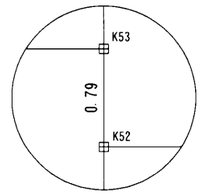

筆 界 点	境界標の種類
⊕	金　属　鋲 (永久標)
⊡ ⊡	金　属　板 (永久標)
⊞	合成樹脂杭 (永久標)
◇	ｺﾝｸﾘｰﾄに刻印 (永久標)

測量年月日	令和7年11月7日

作成者	土地家屋調査士	高岡市野村1661番地 石　丸　昭　栄	（令和 7 年 11 月 10 日 作成）

申請人	株式会社牧田組 代表取締役　牧 田 和 樹	縮尺	1／500

地　番	203-1, -12 ～ -64
土地の所在	射 水 市 鏡 宮

地 積 測 量 図

座 標 求 積 表

地　番	① 203-1			
測　点	Xn	Yn	(Xn+1 - Xn-1) Yn	距　離
K46	83, 894. 788	-7, 394. 392	34, 864. 558280	5. 41
K45	83, 889. 376	-7, 394. 603	107, 998. 176815	9. 20
K44	83, 880. 183	-7, 394. 962	135, 948. 981408	9. 19
K43	83, 870. 992	-7, 395. 322	135, 977. 785614	9. 20
K42	83, 861. 796	-7, 395. 681	79, 082. 016933	38. 36
HP6	83, 860. 299	-7, 357. 341	-13, 978. 947900	5. 00
HP5	83, 863. 696	-7, 353. 671	-197, 894. 640281	23. 53
K2	83, 887. 210	-7, 352. 773	-218, 230. 302640	8. 32
K1	83, 893. 376	-7, 358. 364	-50, 632. 902684	18. 10
K68	83, 894. 091	-7, 376. 456	-10, 415. 555872	17. 94
		倍 面 積	2, 719. 169673	
		面　積	1, 359. 5848365	
		地　積	1, 359. 58 ㎡	

地　番	② 203-12			
測　点	Xn	Yn	(Xn+1 - Xn-1) Yn	距　離
H98	83, 953. 364	-7, 434. 136	11, 716. 198336	1. 78
K9	83, 951. 585	-7, 434. 206	14, 890. 714618	5. 52
K7	83, 951. 361	-7, 428. 686	-11, 707. 609136	1. 80
K128	83, 953. 161	-7, 428. 615	-14, 879. 515845	5. 52
		倍 面 積	19. 787973	
		面　積	9. 8939865	
		地　積	9. 89 ㎡	

地　番	③ 203-13			
測　点	Xn	Yn	(Xn+1 - Xn-1) Yn	距　離
K128	83, 953. 161	-7, 428. 615	10, 726. 920060	1. 80
K7	83, 951. 361	-7, 428. 686	11, 707. 609136	5. 52
K9	83, 951. 585	-7, 434. 206	62, 246. 606838	8. 60
K10	83, 942. 988	-7, 434. 542	69, 163. 544226	17. 97
K26	83, 942. 282	-7, 416. 578	-45, 582. 288388	6. 85
K27	83, 949. 134	-7, 416. 302	-78, 041. 745946	4. 99
K28	83, 952. 805	-7, 419. 689	-29, 879. 087603	8. 93
		倍 面 積	341. 558323	
		面　積	170. 7791615	
		地　積	170. 77 ㎡	

地　番	④ 203-14			
測　点	Xn	Yn	(Xn+1 - Xn-1) Yn	距　離
K10	83, 942. 988	-7, 434. 542	68, 427. 524568	9. 91
K11	83, 933. 078	-7, 434. 930	78, 936. 651810	17. 98
K25	83, 932. 371	-7, 416. 955	-68, 265. 653820	9. 91
K26	83, 942. 282	-7, 416. 578	-78, 741. 808626	17. 97
		倍 面 積	356. 713932	
		面　積	178. 3569660	
		地　積	178. 35 ㎡	

地　番	⑤ 203-15			
測　点	Xn	Yn	(Xn+1 - Xn-1) Yn	距　離
K11	83, 933. 078	-7, 434. 930	68, 274. 962190	9. 89
K12	83, 923. 188	-7, 435. 317	78, 769. 748298	17. 98
K24	83, 922. 484	-7, 417. 349	-68, 113. 515867	9. 89
K25	83, 932. 371	-7, 416. 955	-78, 575. 221270	17. 98
		倍 面 積	355. 973351	
		面　積	177. 9866755	
		地　積	177. 98 ㎡	

地　番	⑥ 203-16			
測　点	Xn	Yn	(Xn+1 - Xn-1) Yn	距　離
K12	83, 923. 188	-7, 435. 317	68, 352. 869181	9. 90
K13	83, 913. 291	-7, 435. 704	78, 825. 898104	17. 98
K23	83, 912. 587	-7, 417. 736	-68, 191. 247048	9. 90
K24	83, 922. 484	-7, 417. 349	-78, 631. 316749	17. 98
		倍 面 積	356. 203488	
		面　積	178. 1017440	
		地　積	178. 10 ㎡	

地　番	⑦ 203-17			
測　点	Xn	Yn	(Xn+1 - Xn-1) Yn	距　離
K13	83, 913. 291	-7, 435. 704	68, 259. 762720	9. 89
K14	83, 903. 407	-7, 436. 091	78, 755. 639781	17. 97
K22	83, 902. 700	-7, 418. 129	-68, 098. 424220	9. 89
K23	83, 912. 587	-7, 417. 736	-78, 561. 241976	17. 98
		倍 面 積	355. 736305	
		面　積	177. 8681525	
		地　積	177. 86 ㎡	

地　番	⑧ 203-18			
測　点	Xn	Yn	(Xn+1 - Xn-1) Yn	距　離
K14	83, 903. 407	-7, 436. 091	68, 315. 368017	9. 90
K15	83, 893. 513	-7, 436. 478	78, 811. 793844	17. 97
K21	83, 892. 809	-7, 418. 518	-68, 153. 924866	9. 89
K22	83, 902. 700	-7, 418. 129	-78, 617. 331142	17. 97
		倍 面 積	355. 905853	
		面　積	177. 9529265	
		地　積	177. 95 ㎡	

作成者	土地家屋調査士	高岡市野村1661番地 石 丸 昭 栄	（令和 7 年 11 月 10 日 作成）

申請人	株式会社牧田組 代表取締役　牧 田 和 樹	縮尺	1／

地　番	203-1, -12 ～ -64
土地の所在	射 水 市 鏡 宮

地 積 測 量 図

地　番	⑭ 203-24			
測　点	Xn	Yn	(Xn+1 - Xn-1) Yn	距　離
K38	83, 890. 081	-7, 412. 624	62, 918. 352512	9. 19
K39	83, 880. 888	-7, 412. 974	73, 373. 616652	18. 02
K44	83, 880. 183	-7, 394. 962	-62, 768. 437456	9. 20
K45	83, 889. 376	-7, 394. 603	-73, 191. 780494	18. 03
		倍　面　積	331. 751214	
		面　積	165. 8756070	
		地　積	165. 87　㎡	

地　番	⑮ 203-25			
測　点	Xn	Yn	(Xn+1 - Xn-1) Yn	距　離
K37	83, 899. 271	-7, 412. 256	62, 900. 404416	9. 19
K38	83, 890. 081	-7, 412. 624	73, 347. 914480	18. 03
K45	83, 889. 376	-7, 394. 603	-34, 806. 396321	5. 41
K46	83, 894. 788	-7, 394. 392	-67, 961. 856872	3. 78
K47	83, 898. 567	-7, 394. 244	-33, 148. 395852	18. 02
		倍　面　積	331. 669851	
		面　積	165. 8349255	
		地　積	165. 83　㎡	

地　番	⑯ 203-26			
測　点	Xn	Yn	(Xn+1 - Xn-1) Yn	距　離
K36	83, 908. 465	-7, 411. 889	62, 934. 349499	9. 20
K37	83, 899. 271	-7, 412. 256	73, 366. 509888	18. 02
K47	83, 898. 567	-7, 394. 244	-42, 088. 036848	6. 40
K48	83, 904. 963	-7, 393. 994	-67, 987. 774830	2. 80
K49	83, 907. 762	-7, 393. 885	-25, 893. 385270	18. 01
		倍　面　積	331. 662439	
		面　積	165. 8312195	
		地　積	165. 83　㎡	

地　番	⑰ 203-27			
測　点	Xn	Yn	(Xn+1 - Xn-1) Yn	距　離
K35	83, 917. 653	-7, 411. 530	62, 886. 832050	9. 19
K36	83, 908. 465	-7, 411. 889	73, 310. 994099	18. 01
K49	83, 907. 762	-7, 393. 885	-49, 472. 484535	7. 39
K50	83, 915. 156	-7, 393. 596	-67, 932. 360048	1. 79
K51	83, 916. 950	-7, 393. 526	-18, 461. 634422	18. 01
		倍　面　積	331. 347144	
		面　積	165. 6735720	
		地　積	165. 67　㎡	

地　番	⑨ 203-19			
測　点	Xn	Yn	(Xn+1 - Xn-1) Yn	距　離
K15	83, 893. 513	-7, 436. 478	68, 356. 105776	9. 90
K16	83, 883. 617	-7, 436. 865	78, 801. 021540	17. 97
K20	83, 882. 917	-7, 418. 907	-68, 194. 593144	9. 89
K21	83, 892. 809	-7, 418. 518	-78, 606. 616728	17. 97
		倍　面　積	355. 917444	
		面　積	177. 9587220	
		地　積	177. 95　㎡	

地　番	⑩ 203-20			
測　点	Xn	Yn	(Xn+1 - Xn-1) Yn	距　離
K16	83, 883. 617	-7, 436. 865	68, 419. 158000	9. 90
K17	83, 873. 717	-7, 437. 253	78, 842. 319053	17. 96
K19	83, 873. 016	-7, 419. 298	-68, 257. 541600	9. 90
K20	83, 882. 917	-7, 418. 907	-78, 647. 833107	17. 97
		倍　面　積	356. 102346	
		面　積	178. 0511730	
		地　積	178. 05　㎡	

地　番	⑪ 203-21			
測　点	Xn	Yn	(Xn+1 - Xn-1) Yn	距　離
K17	83, 873. 717	-7, 437. 253	71, 263. 758246	10. 29
HP7	83, 863. 434	-7, 437. 655	81, 695. 202520	17. 96
K18	83, 862. 733	-7, 419. 701	-71, 095. 574982	10. 29
K19	83, 873. 016	-7, 419. 298	-81, 493. 569232	17. 96
		倍　面　積	369. 816552	
		面　積	184. 9082760	
		地　積	184. 90　㎡	

地　番	⑫ 203-22			
測　点	Xn	Yn	(Xn+1 - Xn-1) Yn	距　離
K40	83, 871. 697	-7, 413. 338	62, 961. 479634	9. 20
K41	83, 862. 499	-7, 413. 707	73, 403. 113007	18. 03
K42	83, 861. 796	-7, 395. 681	-62, 811. 518733	9. 20
K43	83, 870. 992	-7, 395. 322	-73, 221. 083122	18. 02
		倍　面　積	331. 990786	
		面　積	165. 9953930	
		地　積	165. 99　㎡	

地　番	⑬ 203-23			
測　点	Xn	Yn	(Xn+1 - Xn-1) Yn	距　離
K39	83, 880. 888	-7, 412. 974	62, 906. 497364	9. 19
K40	83, 871. 697	-7, 413. 338	73, 362. 392848	18. 02
K43	83, 870. 992	-7, 395. 322	-62, 756. 702492	9. 19
K44	83, 880. 183	-7, 394. 962	-73, 180. 543952	18. 02
		倍　面　積	331. 643768	
		面　積	165. 8218840	
		地　積	165. 82　㎡	

作成者	土地家屋調査士	高岡市野村1661番地 石 丸 昭 栄	（令和 7 年 11 月 10 日 作成）

申請人	株式会社牧田組 代表取締役　牧 田 和 樹	縮尺	1／

地番	203-1, -12 ～ -64
土地の所在	射水市鏡宮

地積測量図

地番	㉒ 203-32			
測点	Xn	Yn	(Xn+1 - Xn-1) Yn	距離
K59	83,956.297	-7,391.988	78,111.137196	10.57
K57	83,945.732	-7,392.401	83,268.004864	17.99
K63	83,945.033	-7,374.420	-46,724.325120	7.04
K62	83,952.068	-7,374.142	-78,947.564252	5.00
K61	83,955.739	-7,377.547	-31,214.401357	14.40
K60	83,956.299	-7,391.946	-4,124.705868	0.04
		倍面積	368.145463	
		面積	184.0727315	
		地積	184.07 ㎡	

地番	㉓ 203-33			
測点	Xn	Yn	(Xn+1 - Xn-1) Yn	距離
K57	83,945.732	-7,392.401	3,688.808099	1.19
K56	83,944.534	-7,392.448	75,336.437568	8.99
K55	83,935.541	-7,392.799	71,636.222310	18.00
K64	83,934.844	-7,374.810	-70,001.696520	10.19
K63	83,945.033	-7,374.420	-80,292.684960	17.99
		倍面積	367.086497	
		面積	183.5432485	
		地積	183.54 ㎡	

地番	㉔ 203-34			
測点	Xn	Yn	(Xn+1 - Xn-1) Yn	距離
K55	83,935.541	-7,392.799	-3,674.221103	0.20
K54	83,935.341	-7,392.807	69,433.243344	9.19
K53	83,926.149	-7,393.166	73,857.728340	0.79
K52	83,925.351	-7,393.197	11,097.188697	18.00
K65	83,924.648	-7,375.202	-70,012.792586	10.20
K64	83,934.844	-7,374.810	-80,333.805330	18.00
		倍面積	367.341362	
		面積	183.6706810	
		地積	183.67 ㎡	

地番	㉕ 203-35			
測点	Xn	Yn	(Xn+1 - Xn-1) Yn	距離
K52	83,925.351	-7,393.197	56,912.830506	8.40
K51	83,916.950	-7,393.526	75,376.997570	1.79
K50	83,915.156	-7,393.596	18,417.447636	17.98
K66	83,914.459	-7,375.620	-70,009.385040	10.19
K65	83,924.648	-7,375.202	-80,330.700184	18.00
		倍面積	367.190488	
		面積	183.5952440	
		地積	183.59 ㎡	

地番	⑱ 203-28			
測点	Xn	Yn	(Xn+1 - Xn-1) Yn	距離
K34	83,926.852	-7,411.161	62,965.223856	9.20
K35	83,917.653	-7,411.530	73,388.970060	18.01
K51	83,916.950	-7,393.526	-56,915.363148	8.40
K52	83,925.351	-7,393.197	-68,010.019203	0.79
K53	83,926.149	-7,393.166	-11,097.142166	18.00
		倍面積	331.669399	
		面積	165.8346995	
		地積	165.83 ㎡	

地番	⑲ 203-29			
測点	Xn	Yn	(Xn+1 - Xn-1) Yn	距離
K33	83,936.043	-7,410.807	62,910.340623	9.19
K34	83,926.852	-7,411.161	73,326.026934	18.00
K53	83,926.149	-7,393.166	-62,760.586174	9.19
K54	83,935.341	-7,392.807	-73,144.432458	18.01
		倍面積	331.348925	
		面積	165.6744625	
		地積	165.67 ㎡	

地番	⑳ 203-30			
測点	Xn	Yn	(Xn+1 - Xn-1) Yn	距離
K32	83,945.241	-7,410.446	62,922.096986	9.20
K33	83,936.043	-7,410.807	73,366.989300	18.01
K54	83,935.341	-7,392.807	3,711.189114	0.20
K55	83,935.541	-7,392.799	-67,962.001207	8.99
K56	83,944.534	-7,392.448	-71,706.745600	18.01
		倍面積	331.528593	
		面積	165.7642965	
		地積	165.76 ㎡	

地番	㉑ 203-31			
測点	Xn	Yn	(Xn+1 - Xn-1) Yn	距離
K30	83,953.731	-7,406.854	43,507.860396	5.00
K31	83,950.072	-7,410.262	62,913.124380	4.83
K32	83,945.241	-7,410.446	41,039.049948	18.01
K56	83,944.534	-7,392.448	-3,629.691968	1.19
K57	83,945.732	-7,392.401	-86,956.812963	10.57
K59	83,956.297	-7,391.988	-75,501.765432	3.98
K58	83,955.946	-7,395.954	18,978.017964	11.12
		倍面積	349.782325	
		面積	174.8911625	
		地積	174.89 ㎡	

作成者	土地家屋調査士	高岡市野村1661番地 石丸 昭栄	（令和 7 年 11 月 10 日 作成）

申請人	株式会社牧田組 代表取締役 牧田和樹	縮尺	1／

地　番	203-1, -12 ～ -64
土地の所在	射 水 市 鏡 宮

地 積 測 量 図

地　番	㉚ 203-40			
測　点	Xn	Yn	(Xn+1 － Xn-1) Yn	距　離
K84	83, 928. 935	-7, 369. 030	183, 127. 764530	25. 57
K69	83, 903. 380	-7, 370. 055	198, 637. 722360	1. 90
K70	83, 901. 983	-7, 368. 754	14, 737. 508000	15. 19
K73	83, 901. 380	-7, 353. 568	-4, 971. 011968	1. 88
K74	83, 902. 659	-7, 352. 183	-197, 413. 465733	25. 59
K75	83, 928. 231	-7, 351. 206	-193, 160. 288856	17. 83
		倍　面　積	958. 228333	
		面　積	479. 1141665	
		地　積	479. 11　㎡	

地　番	㉛ 203-41			
測　点	Xn	Yn	(Xn+1 － Xn-1) Yn	距　離
K83	83, 937. 443	-7, 368. 701	57, 556. 923511	8. 51
K84	83, 928. 935	-7, 369. 030	67, 883. 504360	17. 83
K75	83, 928. 231	-7, 351. 206	-57, 420. 270066	8. 52
K76	83, 936. 746	-7, 350. 881	-67, 716. 315772	17. 83
		倍　面　積	303. 842033	
		面　積	151. 9210165	
		地　積	151. 92　㎡	

地　番	㉜ 203-42			
測　点	Xn	Yn	(Xn+1 － Xn-1) Yn	距　離
K82	83, 945. 934	-7, 368. 370	57, 451. 180890	8. 49
K83	83, 937. 443	-7, 368. 701	67, 703. 624788	17. 83
K76	83, 936. 746	-7, 350. 881	-57, 314. 819157	8. 50
K77	83, 945. 240	-7, 350. 557	-67, 536. 917716	17. 82
		倍　面　積	303. 068805	
		面　積	151. 5344025	
		地　積	151. 53　㎡	

地　番	㉝ 203-43			
測　点	Xn	Yn	(Xn+1 － Xn-1) Yn	距　離
K80	83, 955. 236	-7, 364. 440	21, 739. 826880	5. 01
K81	83, 951. 853	-7, 368. 144	68, 538. 475488	5. 92
K82	83, 945. 934	-7, 368. 370	48, 727. 030810	17. 82
K77	83, 945. 240	-7, 350. 557	-38, 046. 483032	5. 87
K78	83, 951. 110	-7, 350. 333	-70, 305. 935145	4. 99
K79	83, 954. 805	-7, 353. 688	-30, 341. 316688	10. 76
		倍　面　積	311. 598313	
		面　積	155. 7991565	
		地　積	155. 79　㎡	

地　番	㉖ 203-36			
測　点	Xn	Yn	(Xn+1 － Xn-1) Yn	距　離
K50	83, 915. 156	-7, 393. 596	49, 514. 912412	7. 39
K49	83, 907. 762	-7, 393. 885	75, 365. 869805	2. 80
K48	83, 904. 963	-7, 393. 994	25, 849. 403024	17. 97
K67	83, 904. 266	-7, 376. 037	-70, 042. 847352	10. 20
K66	83, 914. 459	-7, 375. 620	-80, 320. 501800	17. 98
		倍　面　積	366. 836089	
		面　積	183. 4180445	
		地　積	183. 41　㎡	

地　番	㉗ 203-37			
測　点	Xn	Yn	(Xn+1 － Xn-1) Yn	距　離
K48	83, 904. 963	-7, 393. 994	42, 138. 371806	6. 40
K47	83, 898. 567	-7, 394. 244	75, 236. 432700	3. 78
K46	83, 894. 788	-7, 394. 392	33, 097. 298592	17. 94
K68	83, 894. 091	-7, 376. 456	-69, 914. 049968	10. 18
K67	83, 904. 266	-7, 376. 037	-80, 192. 274264	17. 97
		倍　面　積	365. 778866	
		面　積	182. 8894330	
		地　積	182. 88　㎡	

地　番	㉘ 203-38			
測　点	Xn	Yn	(Xn+1 － Xn-1) Yn	距　離
K1	83, 893. 376	-7, 358. 364	44, 709. 419664	8. 32
K2	83, 887. 210	-7, 352. 773	27, 925. 831854	2. 36
K5	83, 889. 578	-7, 352. 683	-44, 674. 901908	5. 00
K6	83, 893. 286	-7, 356. 041	-27, 938. 243718	2. 32
		倍　面　積	22. 105892	
		面　積	11. 0529460	
		地　積	11. 05　㎡	

地　番	㉙ 203-39			
測　点	Xn	Yn	(Xn+1 － Xn-1) Yn	距　離
K70	83, 901. 983	-7, 368. 754	12, 320. 556688	3. 10
K71	83, 899. 708	-7, 366. 639	19, 875. 192022	10. 77
K72	83, 899. 285	-7, 355. 876	-12, 299. 024672	3. 11
K73	83, 901. 380	-7, 353. 568	-19, 839. 926464	15. 19
		倍　面　積	56. 797574	
		面　積	28. 3987870	
		地　積	28. 39　㎡	

作成者	土地家屋調査士	高岡市野村1661番地 石 丸 昭 栄	（令和 7 年 11 月 10 日 作成）

申請人	株式会社牧田組 代表取締役　牧 田 和 樹	縮尺	1／

地　番	203-1, -12 ～ -63
土地の所在	射 水 市 鏡 宮

地 積 測 量 図

地　番	㊳ 203-48			
測　点	Xn	Yn	(Xn+1 - Xn-1) Yn	距　離
K91	83, 977. 597	-7, 360. 735	118, 014. 664255	16. 49
K95	83, 961. 119	-7, 361. 377	123, 604. 881207	7. 90
K94	83, 960. 806	-7, 353. 475	-22, 884. 014200	5. 00
K93	83, 964. 231	-7, 349. 832	-120, 140. 353872	12. 93
K92	83, 977. 152	-7, 349. 338	-98, 231. 251708	11. 40
		倍　面　積	363. 925682	
		面　積	181. 9628410	
		地　積	181. 96 ㎡	

地　番	㊴ 203-49			
測　点	Xn	Yn	(Xn+1 - Xn-1) Yn	距　離
K90	83, 978. 027	-7, 371. 725	118, 286. 699350	16. 48
K96	83, 961. 551	-7, 372. 368	124, 651. 998144	10. 99
K95	83, 961. 119	-7, 361. 377	-118, 120. 655342	16. 49
K91	83, 977. 597	-7, 360. 735	-124, 455. 307380	10. 99
		倍　面　積	362. 734772	
		面　積	181. 3673860	
		地　積	181. 36 ㎡	

地　番	㊵ 203-50			
測　点	Xn	Yn	(Xn+1 - Xn-1) Yn	距　離
K89	83, 978. 456	-7, 382. 716	118, 455. 678220	16. 48
K97	83, 961. 982	-7, 383. 360	124, 815. 700800	11. 00
K96	83, 961. 551	-7, 372. 368	-118, 289. 644560	16. 48
K90	83, 978. 027	-7, 371. 725	-124, 619. 011125	10. 99
		倍　面　積	362. 723335	
		面　積	181. 3616675	
		地　積	181. 36 ㎡	

地　番	㊶ 203-51			
測　点	Xn	Yn	(Xn+1 - Xn-1) Yn	距　離
K88	83, 978. 886	-7, 393. 695	118, 683. 592140	16. 49
K98	83, 962. 404	-7, 394. 349	124, 994. 075496	10. 99
K97	83, 961. 982	-7, 383. 360	-118, 517. 694720	16. 48
K89	83, 978. 456	-7, 382. 716	-124, 797. 431264	10. 98
		倍　面　積	362. 541652	
		面　積	181. 2708260	
		地　積	181. 27 ㎡	

地　番	㉞ 203-44			
測　点	Xn	Yn	(Xn+1 - Xn-1) Yn	距　離
K85	83, 993. 262	-7, 360. 125	113, 338. 564875	15. 67
K91	83, 977. 597	-7, 360. 735	118, 581. 440850	11. 40
K92	83, 977. 152	-7, 349. 338	-86, 259. 180106	12. 19
HP2	83, 989. 334	-7, 348. 873	-116, 435. 543812	5. 00
HP1	83, 992. 996	-7, 352. 280	-28, 879. 755840	7. 84
		倍　面　積	345. 525967	
		面　積	172. 7629835	
		地　積	172. 76 ㎡	

地　番	㉟ 203-45			
測　点	Xn	Yn	(Xn+1 - Xn-1) Yn	距　離
K86	83, 993. 635	-7, 371. 115	112, 298. 937025	15. 61
K90	83, 978. 027	-7, 371. 725	118, 227. 725550	10. 99
K91	83, 977. 597	-7, 360. 735	-112, 140. 797725	15. 67
K85	83, 993. 262	-7, 360. 125	-118, 041. 684750	10. 99
		倍　面　積	344. 180100	
		面　積	172. 0900500	
		地　積	172. 09 ㎡	

地　番	㊱ 203-46			
測　点	Xn	Yn	(Xn+1 - Xn-1) Yn	距　離
K87	83, 994. 008	-7, 382. 107	112, 053. 002153	15. 56
K89	83, 978. 456	-7, 382. 716	117, 983. 184396	10. 99
K90	83, 978. 027	-7, 371. 725	-111, 895. 413775	15. 61
K86	83, 993. 635	-7, 371. 115	-117, 797. 788815	10. 99
		倍　面　積	342. 983959	
		面　積	171. 4919795	
		地　積	171. 49 ㎡	

地　番	㊲ 203-47			
測　点	Xn	Yn	(Xn+1 - Xn-1) Yn	距　離
HP697	83, 994. 384	-7, 393. 170	85, 916. 028570	12. 00
HP696	83, 982. 387	-7, 393. 577	114, 585. 656346	3. 50
K88	83, 978. 886	-7, 393. 695	29, 064. 615045	10. 98
K89	83, 978. 456	-7, 382. 716	-111, 641. 431352	15. 56
K87	83, 994. 008	-7, 382. 107	-117, 582. 200296	11. 06
		倍　面　積	342. 668313	
		面　積	171. 3341565	
		地　積	171. 33 ㎡	

作成者	土地家屋調査士	高岡市野村1661番地 石 丸 昭 栄	（令和 7 年 11 月 10 日 作成）

申請人	株式会社牧田組 代表取締役　牧 田 和 樹	縮尺	1／

地　番	203-1, -12 ～ -63
土地の所在	射 水 市 鏡 宮

地 積 測 量 図

地　番	㊺ 203-55			
測　点	Xn	Yn	(Xn+1 - Xn-1) Yn	距　離
K114	83,968.446	-7,446.157	47,781.989469	8.59
K111	83,959.862	-7,446.492	68,090.722848	14.33
K124	83,959.302	-7,432.164	4,102.554528	0.01
K123	83,959.310	-7,432.163	59.457304	0.44
K110	83,959.294	-7,431.721	-25,104.353538	4.99
K109	83,962.688	-7,428.060	-51,884.999100	3.59
H17-13	83,966.279	-7,427.953	-42,770.153374	18.33
		倍 面 積	275.218137	
		面　積	137.6090685	
		地　積	137.60 ㎡	

地　番	㊻ 203-56			
測　点	Xn	Yn	(Xn+1 - Xn-1) Yn	距　離
H17-12	83,970.593	-7,464.188	33,230.564976	6.59
K113	83,963.994	-7,464.171	75,985.260780	5.00
K112	83,960.413	-7,460.677	30,827.517364	14.19
K111	83,959.862	-7,446.492	-59,817.670236	8.59
K114	83,968.446	-7,446.157	-79,904.710767	18.15
		倍 面 積	320.962117	
		面　積	160.4810585	
		地　積	160.48 ㎡	

地　番	㊼ 203-57			
測　点	Xn	Yn	(Xn+1 - Xn-1) Yn	距　離
K126	83,973.552	-7,489.053	11,510.674461	3.78
K120	83,969.771	-7,488.934	64,255.053720	4.80
K119	83,964.972	-7,488.784	35,189.796016	18.62
K116	83,965.072	-7,470.157	-47,330.914752	6.23
H16-10	83,971.308	-7,470.192	-63,347.228160	18.99
		倍 面 積	277.381285	
		面　積	138.6906425	
		地　積	138.69 ㎡	

地　番	㊽ 203-58			
測　点	Xn	Yn	(Xn+1 - Xn-1) Yn	距　離
K119	83,964.972	-7,488.784	71,817.438560	9.49
K118	83,955.482	-7,488.487	76,434.986809	18.40
K117	83,954.765	-7,470.099	-71,638.249410	10.30
K116	83,965.072	-7,470.157	-76,247.892499	18.62
		倍 面 積	366.283460	
		面　積	183.1417300	
		地　積	183.14 ㎡	

地　番	㊷ 203-52			
測　点	Xn	Yn	(Xn+1 - Xn-1) Yn	距　離
K107	83,982.726	-7,403.567	71,770.178498	10.04
K108	83,972.693	-7,403.959	165,670.986584	12.35
K99	83,960.350	-7,404.442	76,184.303738	10.29
K98	83,962.404	-7,394.349	-137,061.653064	16.49
K88	83,978.886	-7,393.695	-147,748.207185	3.50
HP696	83,982.387	-7,393.577	-28,391.335680	9.99
		倍 面 積	424.272891	
		面　積	212.1364455	
		地　積	212.13 ㎡	

地　番	㊸ 203-53			
測　点	Xn	Yn	(Xn+1 - Xn-1) Yn	距　離
HP694	83,983.332	-7,421.416	69,004.325968	9.90
K106	83,973.428	-7,421.721	78,959.689719	17.77
K108	83,972.693	-7,403.959	-68,842.010782	10.04
K107	83,982.726	-7,403.567	-78,766.549313	17.85
		倍 面 積	355.455592	
		面　積	177.7277960	
		地　積	177.72 ㎡	

地　番	㊹ 203-54			
測　点	Xn	Yn	(Xn+1 - Xn-1) Yn	距　離
K106	83,973.428	-7,421.721	52,894.605567	7.86
HA7	83,965.566	-7,421.963	81,663.858889	3.14
K105	83,962.425	-7,422.062	50,373.534794	4.99
K104	83,958.779	-7,418.646	27,174.500298	0.46
K103	83,958.762	-7,418.185	192.872810	0.01
K102	83,958.753	-7,418.185	934.691310	2.89
K101	83,958.636	-7,415.294	-1,527.550564	4.00
K100	83,958.959	-7,411.306	-12,702.978484	7.00
K99	83,960.350	-7,404.442	-101,692.606428	12.35
K108	83,972.693	-7,403.959	-96,828.975802	17.77
		倍 面 積	481.952390	
		面　積	240.9761950	
		地　積	240.97 ㎡	

作成者	土地家屋調査士	高岡市野村1661番地 石 丸 昭 栄	（令和 7 年 11 月 10 日 作成）

申請人	株式会社牧田組 代表取締役　牧 田 和 樹	縮尺	1／

地　番	203-1, -12 ～ -63
土地の所在	射 水 市 鏡 宮

地 積 測 量 図

地　番	㊿ 203-61			
測　点	Xn	Yn	(Xn+1 - Xn-1) Yn	距　離
K93	83,964.231	-7,349.832	-71,263.971072	5.00
K94	83,960.806	-7,353.475	22,884.014200	7.90
K95	83,961.119	-7,361.377	-5,484.225865	10.99
K96	83,961.551	-7,372.368	-6,362.353584	11.00
K97	83,961.982	-7,383.360	-6,298.006080	10.99
K98	83,962.404	-7,394.349	12,067.577568	10.29
K99	83,960.350	-7,404.442	25,508.302690	7.00
K100	83,958.959	-7,411.306	12,702.978484	4.00
K101	83,958.636	-7,415.294	1,527.550564	2.89
K102	83,958.753	-7,418.185	-934.691310	0.00
K103	83,958.762	-7,418.185	-192.872810	0.46
K104	83,958.779	-7,418.646	-3,946.719672	13.08
K110	83,959.294	-7,431.721	-3,946.243851	0.44
K123	83,959.310	-7,432.163	-59.457304	0.00
K124	83,959.302	-7,432.164	-4,102.554528	14.33
K111	83,959.862	-7,446.492	-8,273.052612	14.19
K112	83,960.413	-7,460.677	-30,827.517364	5.00
K113	83,963.994	-7,464.171	-75,985.260780	6.59
H17-12	83,970.593	-7,464.188	-54,593.071032	6.04
H16-10	83,971.308	-7,470.192	41,242.930032	6.23
K116	83,965.072	-7,470.157	123,578.807251	10.30
K117	83,954.765	-7,470.099	87,459.919092	35.99
H98	83,953.364	-7,434.136	11,924.354144	5.52
K128	83,953.161	-7,428.615	4,152.595785	8.93
K28	83,952.805	-7,419.689	4,689.243448	6.92
K29	83,952.529	-7,412.766	-6,864.221316	6.03
K30	83,953.731	-7,406.854	-25,309.220118	11.12
K58	83,955.946	-7,395.954	-18,978.017964	3.98
K59	83,956.297	-7,391.988	-2,609.371764	0.04
K60	83,956.299	-7,391.946	4,124.705868	14.40
K61	83,955.739	-7,377.547	7,842.332461	13.11
K80	83,955.236	-7,364.440	6,878.386960	10.76
K79	83,954.805	-7,353.688	30,341.316688	4.99
K78	83,951.110	-7,350.333	-69,284.238858	13.13
		倍　面　積	1,609.947351	
		面　積	804.9736755	
		地　積	804.97 ㎡	

地　番	㊾ 203-59			
測　点	Xn	Yn	(Xn+1 - Xn-1) Yn	距　離
K125	83,969.398	-7,500.965	133,562.182790	17.44
HP8	83,951.965	-7,500.380	102,012.668380	5.40
H69	83,955.797	-7,496.568	-26,365.429656	8.08
K118	83,955.482	-7,488.487	-68,706.868225	9.49
K119	83,964.972	-7,488.784	-107,007.234576	4.80
K120	83,969.771	-7,488.934	-33,146.021884	12.03
		倍　面　積	349.296829	
		面　積	174.6484145	
		地　積	174.64 ㎡	

地　番	㊿ 203-60			
測　点	Xn	Yn	(Xn+1 - Xn-1) Yn	距　離
H16-9	83,974.993	-7,501.152	31,159.785408	5.59
K125	83,969.398	-7,500.965	39,170.039230	12.03
K120	83,969.771	-7,488.934	-31,109.031836	3.78
K126	83,973.552	-7,489.053	-39,107.834766	12.18
		倍　面　積	112.958036	
		面　積	56.4790180	
		地　積	56.47 ㎡	

作成者	土地家屋調査士	高岡市野村1661番地 石 丸 昭 栄	（令和 7 年 11 月 10 日 作成）

申請人	株式会社牧田組 代表取締役　牧 田 和 樹	縮尺	1／

地　　番	203-1, -12 ～ -63
土地の所在	射 水 市 鏡 宮

地 積 測 量 図

地　番	㊿ 203-64			
測　点	Xn	Yn	(Xn+1 - Xn-1) Yn	距　離
K61	83, 955. 739	-7, 377. 547	23, 372. 068896	5. 00
K62	83, 952. 068	-7, 374. 142	78, 947. 564252	7. 04
K63	83, 945. 033	-7, 374. 420	127, 017. 010080	10. 19
K64	83, 934. 844	-7, 374. 810	150, 335. 501850	10. 20
K65	83, 924. 648	-7, 375. 202	150, 343. 492770	10. 19
K66	83, 914. 459	-7, 375. 620	150, 329. 886840	10. 20
K67	83, 904. 266	-7, 376. 037	150, 235. 121616	10. 18
K68	83, 894. 091	-7, 376. 456	80, 329. 605840	18. 10
K1	83, 893. 376	-7, 358. 364	5, 923. 483020	2. 32
K6	83, 893. 286	-7, 356. 041	27, 938. 243718	5. 00
K5	83, 889. 578	-7, 352. 683	-68, 916. 697759	13. 09
K74	83, 902. 659	-7, 352. 183	-86, 770. 463766	1. 88
K73	83, 901. 380	-7, 353. 568	24, 810. 938432	3. 11
K72	83, 899. 285	-7, 355. 876	12, 299. 024672	10. 77
K71	83, 899. 708	-7, 366. 639	-19, 875. 192022	3. 10
K70	83, 901. 983	-7, 368. 754	-27, 058. 064688	1. 90
K69	83, 903. 380	-7, 370. 055	-198, 637. 722360	25. 57
K84	83, 928. 935	-7, 369. 030	-251, 011. 268890	8. 51
K83	83, 937. 443	-7, 368. 701	-125, 260. 548299	8. 49
K82	83, 945. 934	-7, 368. 370	-106, 178. 211700	5. 92
K81	83, 951. 853	-7, 368. 144	-68, 538. 475488	5. 01
K80	83, 955. 236	-7, 364. 440	-28, 618. 213840	13. 11
		倍　面　積	1, 017. 083174	
		面　積	508. 5415870	
		地　積	508. 54 ㎡	

合　計　11, 532. 8657230 ㎡

地　番	㊿② 203-62			
測　点	Xn	Yn	(Xn+1 - Xn-1) Yn	距　離
H17-13	83, 966. 279	-7, 427. 953	21, 377. 648734	3. 59
K109	83, 962. 688	-7, 428. 060	51, 884. 999100	4. 99
K110	83, 959. 294	-7, 431. 721	29, 050. 597389	13. 08
K104	83, 958. 779	-7, 418. 646	-23, 227. 780626	4. 99
K105	83, 962. 425	-7, 422. 062	-50, 373. 534794	3. 14
HA7	83, 965. 566	-7, 421. 963	-28, 604. 245402	6. 03
		倍　面　積	107. 684401	
		面　積	53. 8422005	
		地　積	53. 84 ㎡	

地　番	㊿③ 203-63			
測　点	Xn	Yn	(Xn+1 - Xn-1) Yn	距　離
K28	83, 952. 805	-7, 419. 689	25, 189. 844155	4. 99
K27	83, 949. 134	-7, 416. 302	78, 041. 745946	6. 85
K26	83, 942. 282	-7, 416. 578	124, 324. 097014	9. 91
K25	83, 932. 371	-7, 416. 955	146, 840. 875090	9. 89
K24	83, 922. 484	-7, 417. 349	146, 744. 832616	9. 90
K23	83, 912. 587	-7, 417. 736	146, 752. 489024	9. 89
K22	83, 902. 700	-7, 418. 129	146, 715. 755362	9. 89
K21	83, 892. 809	-7, 418. 518	146, 760. 541594	9. 89
K20	83, 882. 917	-7, 418. 907	146, 842. 426251	9. 90
K19	83, 873. 016	-7, 419. 298	149, 751. 110832	10. 29
K18	83, 862. 733	-7, 419. 701	78, 032. 995417	5. 99
K41	83, 862. 499	-7, 413. 707	-66, 456. 469548	9. 20
K40	83, 871. 697	-7, 413. 338	-136, 323. 872482	9. 19
K39	83, 880. 888	-7, 412. 974	-136, 280. 114016	9. 19
K38	83, 890. 081	-7, 412. 624	-136, 266. 266992	9. 19
K37	83, 899. 271	-7, 412. 256	-136, 266. 914304	9. 20
K36	83, 908. 465	-7, 411. 889	-136, 245. 343598	9. 19
K35	83, 917. 653	-7, 411. 530	-136, 275. 802110	9. 20
K34	83, 926. 852	-7, 411. 161	-136, 291. 250790	9. 19
K33	83, 936. 043	-7, 410. 807	-136, 277. 329923	9. 20
K32	83, 945. 241	-7, 410. 446	-103, 961. 146934	4. 83
K31	83, 950. 072	-7, 410. 262	-62, 913. 124380	5. 00
K30	83, 953. 731	-7, 406. 854	-18, 198. 640278	6. 03
K29	83, 952. 529	-7, 412. 766	6, 864. 221316	6. 92
		倍　面　積	1, 104. 659262	
		面　積	552. 3296310	
		地　積	552. 32 ㎡	

作成者	土地家屋調査士	高岡市野村1661番地 石　丸　昭　栄	（令和 7 年 11 月 10 日 作成）

申請人	株式会社牧田組 代表取締役　牧 田 和 樹	縮尺	1／